



Gmina Czerniejewo
horyzont możliwości

STRATEGIA ROZWOJU GMINY CZERNIEJEWO NA LATA 2024-2030

Wystąpienie na sesji 30.10.2024 r.




CEL I PROGRAM SPOTKANIA


Cel: Przedstawienie głównych założeń projektu Strategii Rozwoju Gminy Czerniejewo na lata 2024-2030

Program:

1. Etapy prac nad Strategią
2. Struktura Strategii
3. Wyniki badań ankietowych
4. Cele strategiczne i kierunki działań wraz z dyskusją
5. Uwagi dodatkowe



 Wielkopolska Akademia Nauki i Rozwoju



ALEKSANDER ORBACH
MŁODSZY SPECJALISTA W DZIALE
STRATEGII I ROZWOJU LOKALNEGO

ETAPY PRAC NAD STRATEGIĄ




CZYM JEST STRATEGIA?

Podstawowy dokument w procesie planowania i prognozowania kierunków rozwoju gminy

Perspektywiczny plan, który określa strategiczne cele rozwoju gminy, wytycza kierunki działania w postaci celów i działań

Zapewnia spójność pomiędzy działaniami samorządu oraz innych podmiotów



STRUKTURA STRATEGII

CZĘŚĆ 1: STAN I WYZWANIA ROZWOJU GMINY CZERNIEJEWO

1. Wnioski z diagnozy sytuacji społecznej
2. Wnioski z diagnozy sytuacji gospodarczej
3. Wnioski z diagnozy sytuacji przestrzennej
4. Ocena jakości życia w Gminie na podstawie wyników badań ankietowych
5. Analiza SWOT z uwzględnieniem elementów partycypacji społecznej

CZĘŚĆ 2: STRATEGICZNE KIERUNKI ROZWOJU GMINY CZERNIEJEWO


1. Misja i wizja
2. Cele i kierunki działań
3. Model struktury funkcjonalno-przestrzennej
4. Ustalenia i rekomendacje w zakresie kształtowania i prowadzenia polityki przestrzennej
5. Spójność kierunków rozwoju z kierunkami wynikającymi ze strategii rozwoju województwa
6. System realizacji strategii, w tym wytyczne do sporządzania dokumentów wykonawczych
7. Ramy finansowe i źródła finansowania

ZAŁĄCZNIKI

Załącznik 1: Diagnoza sytuacji przestrzennej, gospodarczej i społecznej Gminy Czerniejewo

Załącznik 2: Wzór ankiety

Załącznik 3: Tabela ewaluacyjna

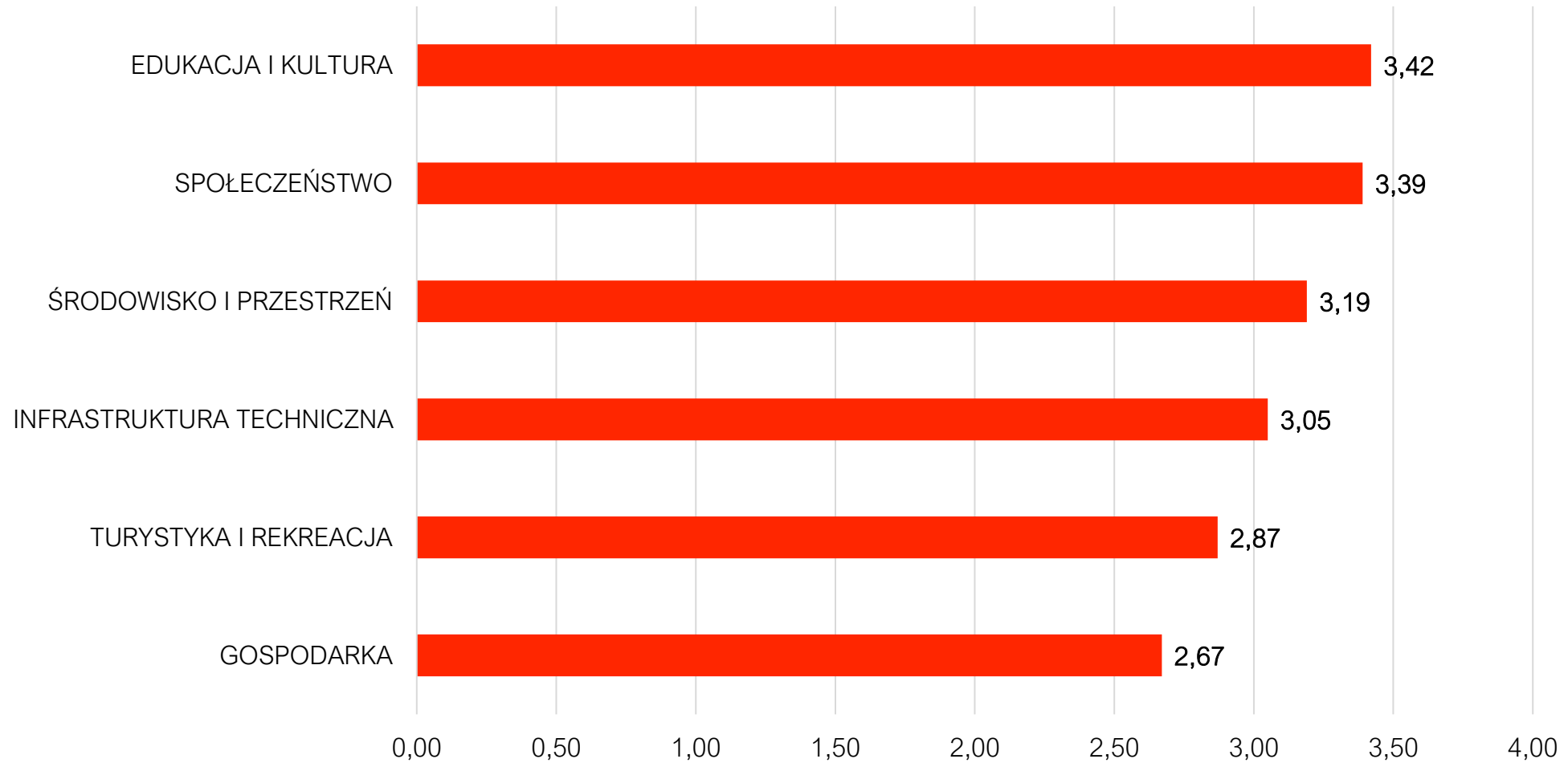


WYNIKI BADAŃ ANKIETOWYCH

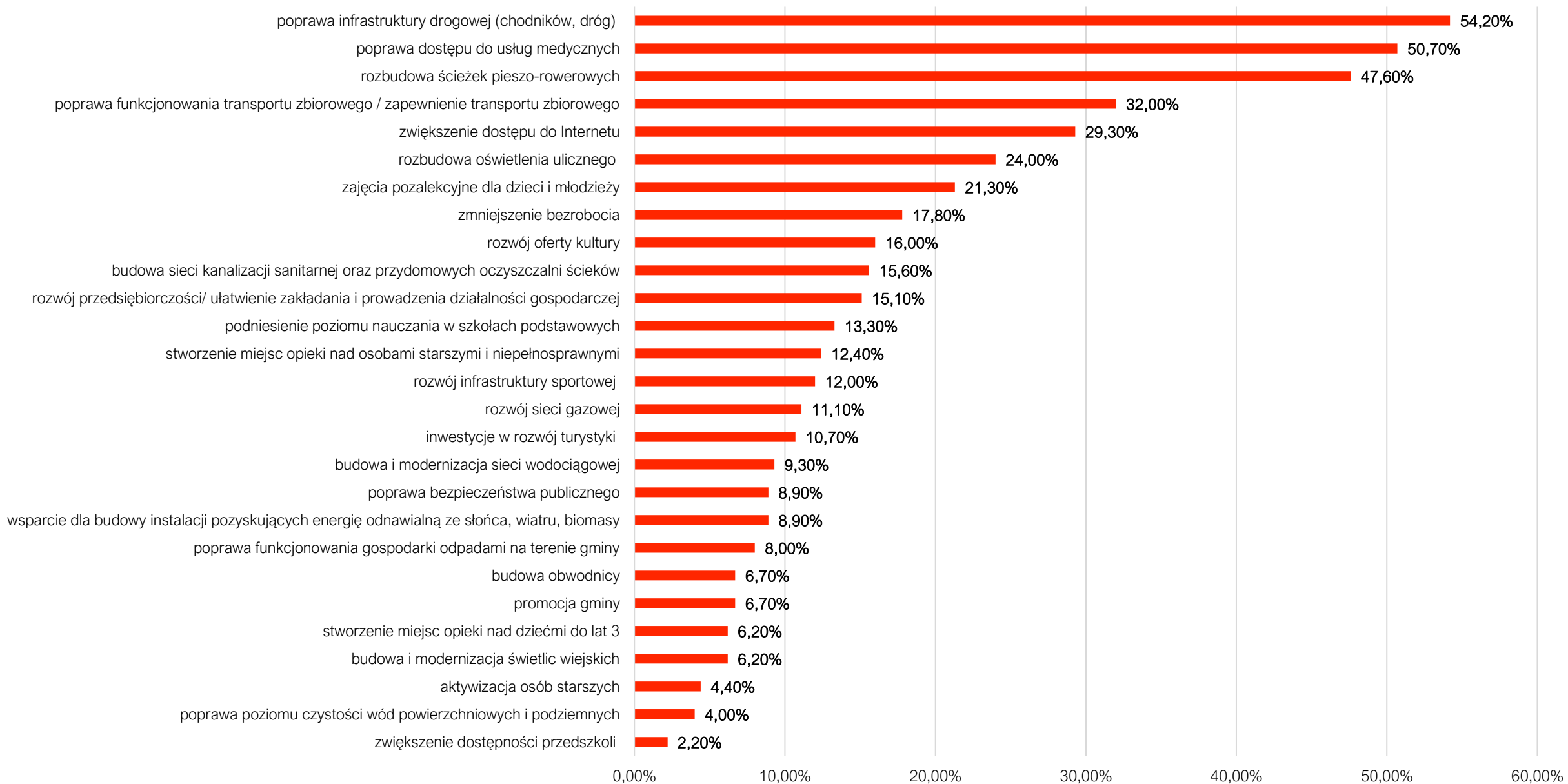
06.11.2023 r. - 31.11.2023 r.

255 odpowiedzi

WYNIKI BADAŃ ANKIETOWYCH

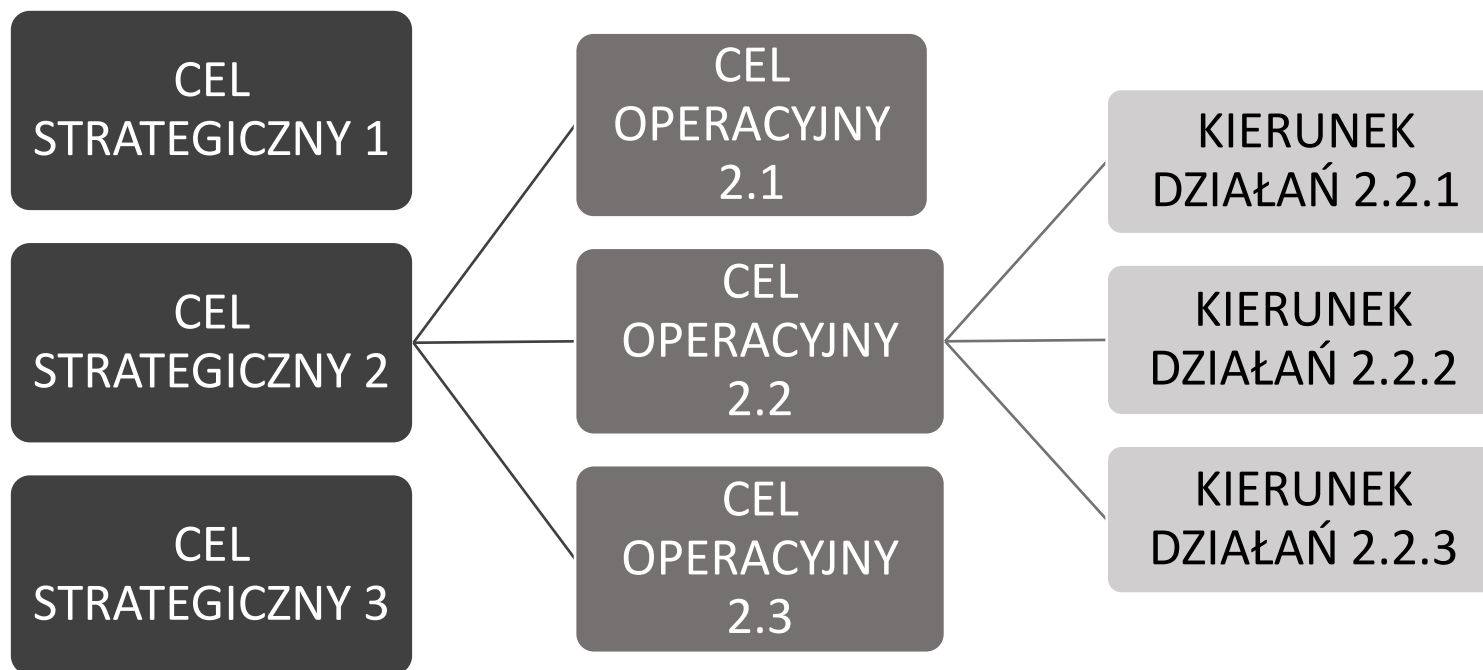


PRIORYTETY ROZWOJU WG MIESZKAŃCÓW



STRATEGICZNE KIERUNKI ROZWOJU

MISJA, WIZJA



MISJA GMINY CZERNIEJEWO

Gmina Czerniejewo to bezpieczne, przyjazne i spokojne miejsce do życia, angażujące mieszkańców i organizacje społeczne w aktywne działanie na rzecz rozwoju społecznego, gospodarczego, kulturalnego i turystycznego.

WIZJA GMINY CZERNIEJEWO


Gmina w 2030 roku będzie atrakcyjna i bezpieczna dla mieszkańców i lokalnej przedsiębiorczości. Kląść będzie nacisk na rozwój turystyki, ze względu na możliwości wykorzystania zasobów przyrodniczych, historycznych i infrastrukturalnych.

CELE STRATEGICZNE

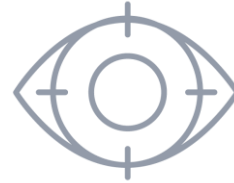
CEL 1: ROZWINIĘTA INFRASTRUKTURA
GWARANTUJĄCA WYSOKĄ JAKOŚĆ ŻYCIA

CEL 2: ZRÓWNOWAŻONA GOSPODARKA OPARTA
NA LOKALNYCH ZASOBACH

CEL 3: WYSOKA JAKOŚĆ USŁUG SPOŁECZNYCH
UWZGLĘDNIAJĄCA POTRZEBY WSZYSTKICH
MIESZKAŃCÓW



CEL I: ROZWINIĘTA INFRASTRUKTURA GWARANTUJĄCA WYSOKĄ JAKOŚĆ ŻYCIA



1.1. Rozwój infrastruktury komunikacyjnej i sieciowej

1.2. Poprawa jakości stanu środowiska naturalnego

1.3. Świadoma i aktywna polityka przestrzenna

CEL II: ZRÓWNOWAŻONA GOSPODARKA OPARTA NA LOKALNYCH ZASOBACH



2.1. Stymulowanie rozwoju gospodarczego i inwestycji lokalnych

2.2. Rozwój oferty wypoczynkowo-rekreacyjnej oraz promocja Gminy

CEL III: WYSOKA JAKOŚĆ USŁUG SPOŁECZNYCH UWZGLĘDNIAJĄCA POTRZEBY WSZYSTKICH MIESZKAŃCÓW



- 3.1. Bogata oferta kulturalna i szerokie możliwości spędzania czasu wolnego**
- 3.2. Usprawnienie działania systemu opieki zdrowotnej i pomocy społecznej**
- 3.3. Wysoka jakość systemu oświaty i opieki nad dziećmi**

CEL I: ROZWINIĘTA INFRASTRUKTURA GWARANTUJĄCA WYSOKĄ JAKOŚĆ ŻYCIA

CEL OPERACYJNY	KIERUNKI DZIAŁAŃ
Rozwój infrastruktury komunikacyjnej i sieciowej	<ul style="list-style-type: none">• Budowa, rozbudowa i przebudowa oraz modernizacja gminnej infrastruktury drogowej wraz z infrastrukturą towarzyszącą w szczególności:<ul style="list-style-type: none">○ Przebudowa drogi Lipki- Rakowo○ Przebudowa i modernizacja dróg osiedlowych (Czerniejewo, Żydowo)○ Przebudowa dróg Kosmowo – Goraniec, Goraniec – Pawłowo○ Budowa drogi Kosowo – Szczytniki Czerniejewskie○ Obwodnica pomiędzy drogą Czerniejewo-Wierzyce a ul. Poznańską w Czerniejewie○ Budowa dróg gminnych:<ul style="list-style-type: none">○ łącznik os. Nadziei z ul. Mickiewicza – Czerniejewo○ ul. Wodna – ul. Kościuszki – Żydowo○ ul. Szkolna – Czerniejewo• Budowa, rozbudowa i przebudowa tras rowerowych oraz ciągów pieszo-rowerowych w szczególności:<ul style="list-style-type: none">○ Budowa ścieżki rowerowej Czerniejewo- Pakszyn – Szczytniki Czerniejewskiej○ Budowa ścieżki rowerowej Czerniejewo – Nekla○ Budowa ścieżki rowerowej Czerniejewo – Pawłowo• Budowa, rozbudowa i przebudowa oraz remonty oświetlenia ulicznego, budowa przejść dla pieszych, sygnalizacji świetlnej i poprawa stanu oznakowania drogowego• Utrzymanie i rozwój transportu publicznego• Budowa, rozbudowa i przebudowa oraz remonty sieci wodociągowej wraz ze stacjami uzdatniania wody• Budowa, rozbudowa i przebudowa oraz remonty sieci kanalizacji sanitarnej• Rozbudowa gminnej oczyszczalni ścieków• Współpraca z operatorami i wypracowanie rozwiązań ułatwiających rozwój wysokiej jakości Internetu bezprzewodowego na terenie Gminy

CEL I: ROZWINIĘTA INFRASTRUKTURA GWARANTUJĄCA WYSOKĄ JAKOŚĆ ŻYCIA

CEL OPERACYJNY	KIERUNKI DZIAŁAŃ
Poprawa jakości środowiska naturalnego	<ul style="list-style-type: none">• Budowa infrastruktury OZE na terenie Gminy (m.in. panele fotowoltaiczne, solarne), zastosowanie rozwiązań energetyki odnawialnej na gminnych budynkach użyteczności publicznej• Termomodernizacja i remonty budynków komunalnych:• remonty kamienic na terenie miasta• modernizacja elewacji kamienic• remonty bieżące w obiektach• Wprowadzenie większej ilości terenów zielonych, łąk kwietnych i przestrzeni biologicznie czynnych na terenie Gminy, zwłaszcza na obszarze zurbanizowanym, Tworzenie zielonych przystanków;• Podniesienie poziomu bioróżnorodności terenów zielonych w gminie, w tym montaż budek lęgowych i hoteli dla owadów, nasadzenia roślin miododajnych, rozwój pszczelarstwa• Zachowanie obszarów chronionych oraz miejsc posiadających szczególne walory środowiskowe• Edukacja ekologiczna mieszkańców Gminy skierowana i dostosowana do różnych grup społecznych (dorosłych, seniorów, młodzieży, rolników)• Regulacja systemu gospodarki odpadami oraz likwidacja dzikich wysypisk odpadów• Pomoc w dostępie do programów pomocowych dla mieszkańców w zakresie wymiany źródeł ciepła, szamb, oczyszczalni ścieków• Ochrona naturalnej retencji wód, w szczególności poprzez rozwój błękitno-zielonej infrastruktury• Zagospodarowanie wód opadowych (metodami naturalnymi i sztucznymi) i zapobieganie zbyt szybkiemu odpływowi wód opadowych ze zlewni.

CEL I: ROZWINIĘTA INFRASTRUKTURA GWARANTUJĄCA WYSOKĄ JAKOŚĆ ŻYCIA

CEL OPERACYJNY	KIERUNKI DZIAŁAŃ
Świadoma i aktywna polityka przestrzenna	<ul style="list-style-type: none">• Regulacja polityki przestrzennej poprzez opracowanie dokumentów planistycznych m.in. planu ogólnego• Ograniczenie rozproszenia zabudowy• Uregulowanie stanów prawnych gruntów, wykup i zamiana gruntów,• Działania na rzecz scalania i podziału gruntów

CEL II: ZRÓWNOWAŻONA GOSPODARKA OPARTA NA LOKALNYCH ZASOBACH

CEL OPERACYJNY	KIERUNKI DZIAŁAŃ
Stymulowanie rozwoju gospodarczego i inwestycji lokalnych	<ul style="list-style-type: none">• Pozyskanie terenów inwestycyjnych z innych zasobów oraz ich uzbrojenie i przygotowanie do komercjalizacji• Aktywne dążenie do przyciągania inwestorów, zwłaszcza tworzących nowe, atrakcyjne miejsca pracy;• Nawiązanie współpracy z instytucjami otoczenia biznesu na rzecz rozwoju przedsiębiorczości• Wprowadzenie systemu preferencji podatkowych dla pracodawców tworzących nowe miejsca pracy• Wspieranie lokalnych przedsiębiorców i ich produktów

CEL II: ZRÓWNOWAŻONA GOSPODARKA OPARTA NA LOKALNYCH ZASOBACH

CEL OPERACYJNY	KIERUNKI DZIAŁAŃ
Rozwój oferty wypoczynkowo-rekreacyjnej oraz promocja Gminy	<ul style="list-style-type: none">• Opracowanie mapy turystycznej i jej promocja• Optymalizacja współpracy z Lasami Państwowymi• Wspieranie i koordynacja osób i firm o charakterze turystycznym• Wspólne działanie gmin zaprzyjaźnionych w zakresie turystyki (wymiana bazy promocji i kultury)• Tworzenie eko ogródków społecznych na terenie Gminy• Nawiązanie partnerstw i współpraca z sąsiednimi samorządami oraz organizacjami pozarządowymi w zakresie wspólnej promocji regionu• Stworzenie kampanii promocyjnej, w tym w mediach społecznościowych, aby dotrzeć do jak najszerszej liczby turystów• Krzywienie wśród mieszkańców poczucia tożsamości lokalnej z poszanowaniem tradycji i dziedzictwa lokalnego• Utworzenie izby pamięci regionalnej• Stworzenie cyklu zajęć regionalnych typowych dla wielkopolski (KGW)

CEL III: WYSOKA JAKOŚĆ USŁUG SPOŁECZNYCH UWZGLĘDNIAJĄCA POTRZEBY WSZYSTKICH MIESZKAŃCÓW

CEL OPERACYJNY	KIERUNKI DZIAŁAŃ
Bogata oferta kulturalna i szerokie możliwości spędzania czasu wolnego	<ul style="list-style-type: none">• Budowa domu kultury lub adaptacja wskazanego budynku na ośrodek kultury• Stworzenie map (aplikacji) dla osób uprawiających nordic walking• Uruchomienie punktu turystyczno-informacyjnego• Rozwój oferty kulturalnej, sportowej i rekreacyjnej odpowiadającej na potrzeby różnych grup wiekowych, w szczególności młodzieży• rozszerzenie oferty samorządowych instytucji kultury oraz wsparcie i współpraca z lokalnymi organizacjami pozarządowymi (NGO)

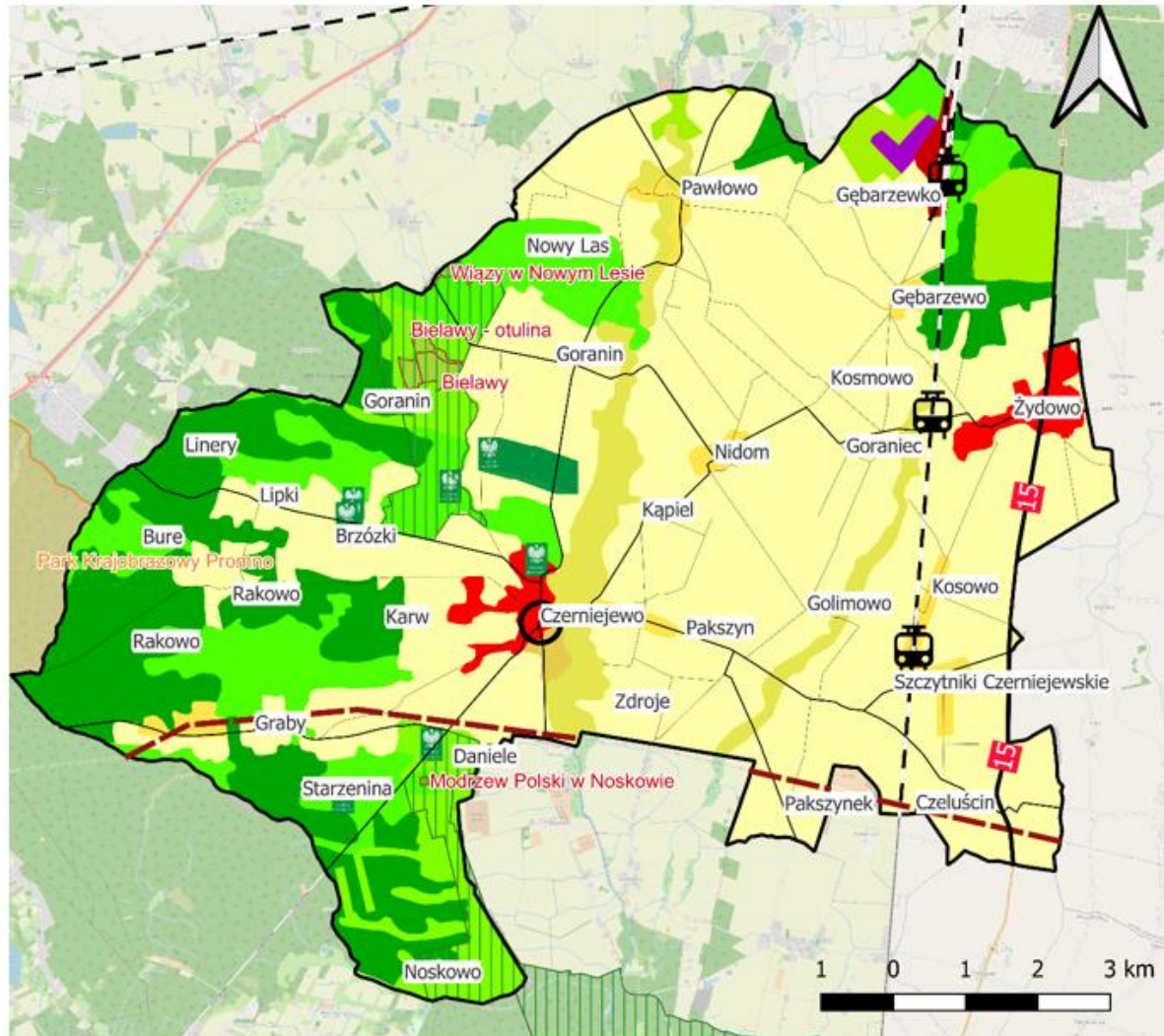
CEL III: WYSOKA JAKOŚĆ USŁUG SPOŁECZNYCH UWZGLĘDNIAJĄCA POTRZEBY WSZYSTKICH MIESZKAŃCÓW

CEL OPERACYJNY	KIERUNKI DZIAŁAŃ
Usprawnienie działania systemu opieki zdrowotnej i pomocy społecznej	<ul style="list-style-type: none">• Rozwój działalności instytucji pomocy społecznej na rzecz osób i rodzin wymagających pomocy bądź wsparcia• Zapewnienie mieszkań wspomaganych i chronionych• Dążenie do integracji społecznej osób zagrożonych wykluczeniem społecznym• Budowa Klubu Senior + (z możliwością przekształcenia w Dom Dziennego Pobytu)• Poszerzenie oferty Klubu Senior + w Czerniejewie• Otwarcie świetlicy środowiskowej w Czerniejewie• Budowa ośrodka zdrowia w Czerniejewie• Wdrażanie programów polityki zdrowotnej lub profilaktyki zdrowotnej i społecznej• Wsparcie działań zmierzających do rozwoju i poprawy dostępności do usług medycznych o charakterze ogólnym i specjalistycznym,• Zapewnienie dowozów door to door dla osób ze specjalnymi potrzebami do lekarzy specjalistów• Zwiększanie świadomości mieszkańców w zakresie walki z uzależnieniami i promocja zdrowia, w tym aktywnego trybu życia• Zapewnienie dostępności architektonicznej, cyfrowej oraz informacyjnej placówek publicznych m.in. poprzez dostosowanie stron internetowych, mediów społecznościowych, aplikacji, odtwarzaczy multimedialnych do osób ze szczególnymi potrzebami

CEL III: WYSOKA JAKOŚĆ USŁUG SPOŁECZNYCH UWZGLĘDNIAJĄCA POTRZEBY WSZYSTKICH MIESZKAŃCÓW

CEL OPERACYJNY	KIERUNKI DZIAŁAŃ
Wysoka jakość systemu oświaty i opieki nad dziećmi	<ul style="list-style-type: none">• Modernizacja i doposażenie obiektów przedszkolnych i szkolnych, w tym bazy dydaktycznej i sportowej (m.in. budowa boiska Orlik w Żydowie, przebudowa boiska LA w Żydowie) dedykowanej dzieciom i młodzieży wspomagającej rozwój fizyczny i psychiczny od najmłodszych lat życia• Poszerzenie oferty nauczania o klasy specjalistyczne, m.in. sportowe, językowe czy integracyjne• Zapewnienie szerokiej oferty zajęć pozalekcyjnych dla dzieci i młodzieży• Wsparcie dla uczniów, zarówno uzdolnionych, jak i mierzącymi się z trudnościami w nauce• Organizacja zajęć dodatkowych dla dzieci i młodzieży – sportowe i rozwijające zainteresowania ww.

MODEL STRUKTURY FUNKCJONALNO-PRZESTRZENNEJ



Legenda

— Gmina Czarniejewo

○ ośrodek lokalny

Formy ochrony przyrody:

□ Park Krajobrazowy

▨ Specjalny obszar ochrony siedlisk – Natura 2000

■ pomnik przyrody

■ rezerwat przyrody

Elementy infrastruktury technicznej:

— droga krajowa

— droga powiatowa

— droga gminna

■ stacje kolejowe

— linia kolejowa

— linia energetyczna 220 kV relacji Pątnów - Czerwonak

Pokrycie terenu:

■ Zabudowa miejska luźna

■ Tereny komunikacyjne i związane z komunikacją drogową i kolejową

■ Miejsca eksploatacji odkrywkowej

■ Grunty orne poza zasięgiem urządzeń nawadniających

■ Łąki, pastwiska

■ Złożone systemy upraw i działek

■ Tereny zajęte głównie przez rolnictwo z dużym udziałem roślinności naturalnej

■ Lasy liściaste

■ Lasy iglaste

■ Lasy mieszane

■ Lasy i roślinność krzewiasta w stanie zmian

OPINIA ZARZĄDU WOJEWÓDZTWA WIELKOPOLSKIEGO



URZĄD
MARSZAŁKOWSKI
WOJEWÓDZTWA
WIELKOPOLSKIEGO

Poznań, 27 września 2024 r.


DPR-II-5.40.6.39.2024
DPR-II-5.KW-00103/24

**Pan
Tadeusz Szymanek
Burmistrz Miasta i Gminy Czarniejewo**

Szanowny Panie Burmistrzu,

w odpowiedzi na pismo z dnia 17 września 2024 r. dot. zaopiniowania projektu Strategii Rozwoju Gminy Czarniejewo na lata 2024-2030 ze Strategią rozwoju województwa wielkopolskiego do 2030 roku w załączeniu przesyłam Uchwałę Nr 662/2024 Zarządu Województwa Wielkopolskiego z dnia 26 września 2024 r. w sprawie wydania opinii dotyczącej spójności projektu Strategii Rozwoju Gminy Czarniejewo na lata 2024-2030 ze Strategią rozwoju województwa wielkopolskiego do 2030 roku.

**INNE PROPOZYCJE,
SUGESTIE I UWAGI DO
DOKUMENTU STRATEGII**





Gmina Czerniejewo
horyzont możliwości

**DZIĘKUJEMY ZA
UWAGĘ!**

